Les zhora

Pohled zhora umožňuje vidět les jinak a vnímat některé věci a souvislosti lépe než jen ze země. Díky lesnické mapě a podrobným popisům lesa má lesník přehled téměř lepší než z letadla.

Z leteckého snímku okolí naučné stezky jasně vidíte jak vypadá odlesněný hřeben Radhoště, kde jsou údolí, kde vykácený les nebo jak je úbočí Radhoště protkané cestami.

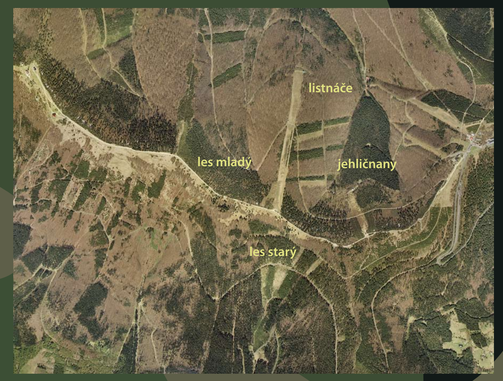

Snímek z předjaří ukazuje možná ještě víc. Na první pohled tu třeba rozeznáte, kde rostou jehličnany a kde listnáče, kde je les mladý a kde starý.

Můžete teď trochu nahlédnout lesníkům „pod pokličku“. Můžete zjistit, co dokáže lesník vyčíst z mapy a dalších podkladů.

Takto mají lesníci les rozdělený na různé části, aby se v něm při hospodaření vyznali.

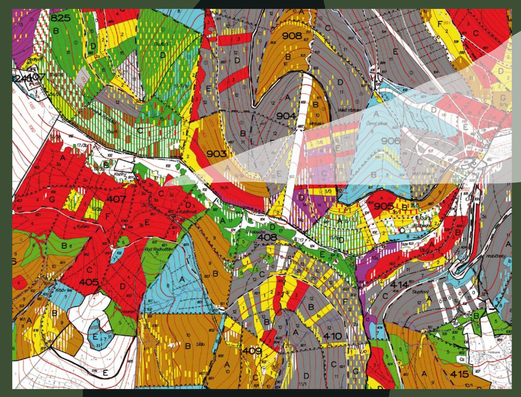

A takto vypadá mapa, kterou lesník používá nejčastěji. Nazývá se porostní mapa.

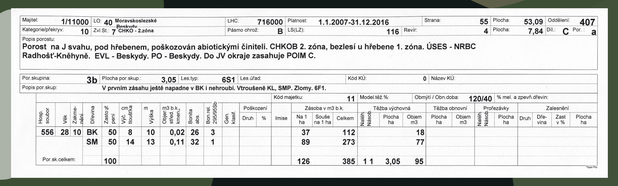

Maplist: 1/11000 | LO: 40 Moravskoslezské Beskydy | LHC: 716000 | Platnost: 1.1.2007-31.12.2016 | Strana: 55 | Plocha: 53,09 | Oddělení: 407
Kategorie/přírůst: 10 | Zvl.St.: 7 CHKO - 2.zóna | Písmo chrob.: B | LS(LZ): 116 | Revír: 4 | Plocha: 7,84 | Díl: C | Por.: a

Popis porostu:
Porost na J svahu, pod hřebenem, poškozován abiotickými činiteli. CHKOB 2. zóna, bezlesí u hřebene 1. zóna. ÚSES - NRBC Radhošť-Kněhyně. EVL - Beskydy. PO - Beskydy. Do JV okraje zasahuje POIM C.

Por.skupina: 3b | Plocha por.skup.: 3,05 | Les.typ: 6S1 | Les.úřad: | Kód KÚ: 0 | Název KÚ:
Popis por.skup: V prvním zásahu ještě napadne v BK i nehroubí. Vtroušené KL, ŠMP. Zlomy. 6F1.
Kód majetku: 11 | Model.tář.%: | Obmýt / Obn.doba: 120/40 | % mel. a zpevň.dřevin:

Kmen. číslo	Ne. zásah	Dřevina	Stupeň pení	Věk	Výška	Obvod kmene	Stoina dle	Bonitní třída	Geneticky	Poškození Druh	%	Imise	Záseba v m3 b.k. Na 1 ha	Souše na 1 ha	Celkem	Těžba výchovná Nadm.	Plocha ha	Objem m3	Těžba obnovní Plocha ha	Objem m3	Prohlížávky Nadm.	Plocha ha	Druh	Zalesnění Dřevina	Zapl. v %	Plocha ha
556	28 10	BK	50	8	10	0,02	26	3					37		112			18								
		SM	50	14	13	0,11	32	1					89		273			77								
Por.sk.celkem:			100										126		385	1 1	3,05	95								

Ve svých podkladech (v hospodářské knize) pod kombinací čísel a písmen z mapy má lesník podrobný popis každé části lesa. Toto je ukázka popisu lesa, který je právě nad vámi. Najde zde například to, že na začátku roku 2007 byl tento les 28 let starý, že v něm je 50% buku a 50% smrku, že průměrná výška buku byla 10 a smrku 13 metrů, zjistí tu i tloušťku nebo kolik tam tehdy bylo dřeva. Ale také mnoho dalších věcí důležitých pro hospodaření.

Barvy ukazují, jak je ve skutečnosti les starý. Les je totiž rozdělený tak, že v jednotlivých částech (lesníci jim říkají porostní skupiny) mají stromy přibližně stejné stáří. Žlutá barva znamená stáří 1–20 let, červená 21–40 let a tak dále. Jen bílá barva ukazuje nezalesněné paseky a další místa, kde les neroste.

4

LESNICKÁ NAUČNÁ STEZKA RADHOŠŤ

Vážení návštěvníci,
těší nás, pokud jdete z Radhoště na Pustevny a jako trasu jste si vybrali Lesnickou naučnou stezku Radhošť. Stezka vede po úbočí Radhoště souběžně s hřebenem, trasa je nenáročná, dlouhá 3 km a procházka po ní vám bude trvat asi 1 hodinu. Protože je obousměrná, nemusíte se bát, že půjdete od konce, i když právě stojíte u čtvrtého panelu. Na panelech se dozvíte mnoho dalších zajímavostí o lese a lidech kolem něj.

Jestli jste vyšli od Pusteven, jsme rádi, pokud se vám stezka líbila.
Na hřeben Radhoště vás čeká krátký výstup (asi 500 metrů), kde vyjdete 1 km od vrcholu Radhoště s kaplí.

Naučnou stezku pro Lesy České republiky s.p., Lesní správu Rožnov p.R. zhotovil Salamandr (www.salamandr.info).
K vytvoření stezky dále přispěli: Správa CHKO Beskydy, Radegast a internetový server Beskydy.cz.

LESYČR | RADEGAST | www.beskydy.cz

mapy: tématický obsah © Správa CHKO Beskydy 2008, mapový obsah © ČÚZK 2007, © ÚHÚL Brandýs n.L.,
© datový sklad AOPK ČR 2007; / ortofotomapy: © Geodis Brno, spol. s r.o.,